

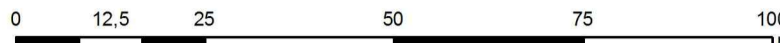


MIEJSCOWY PLAN ZAGOSPODAROWANIA PRZESTRZENNEGO CZĘŚCI MIEJSCOWOŚCI SOBOLEW W REJONIE UL. MILANOWSKIEJ I POPRZECZNEJ

RYSUNEK PLANU

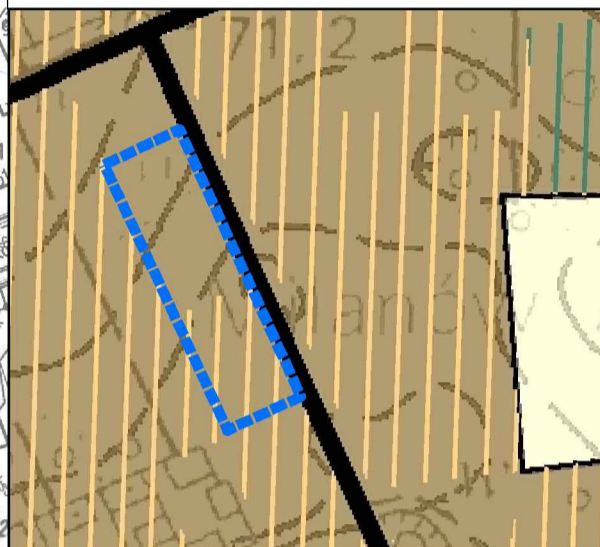
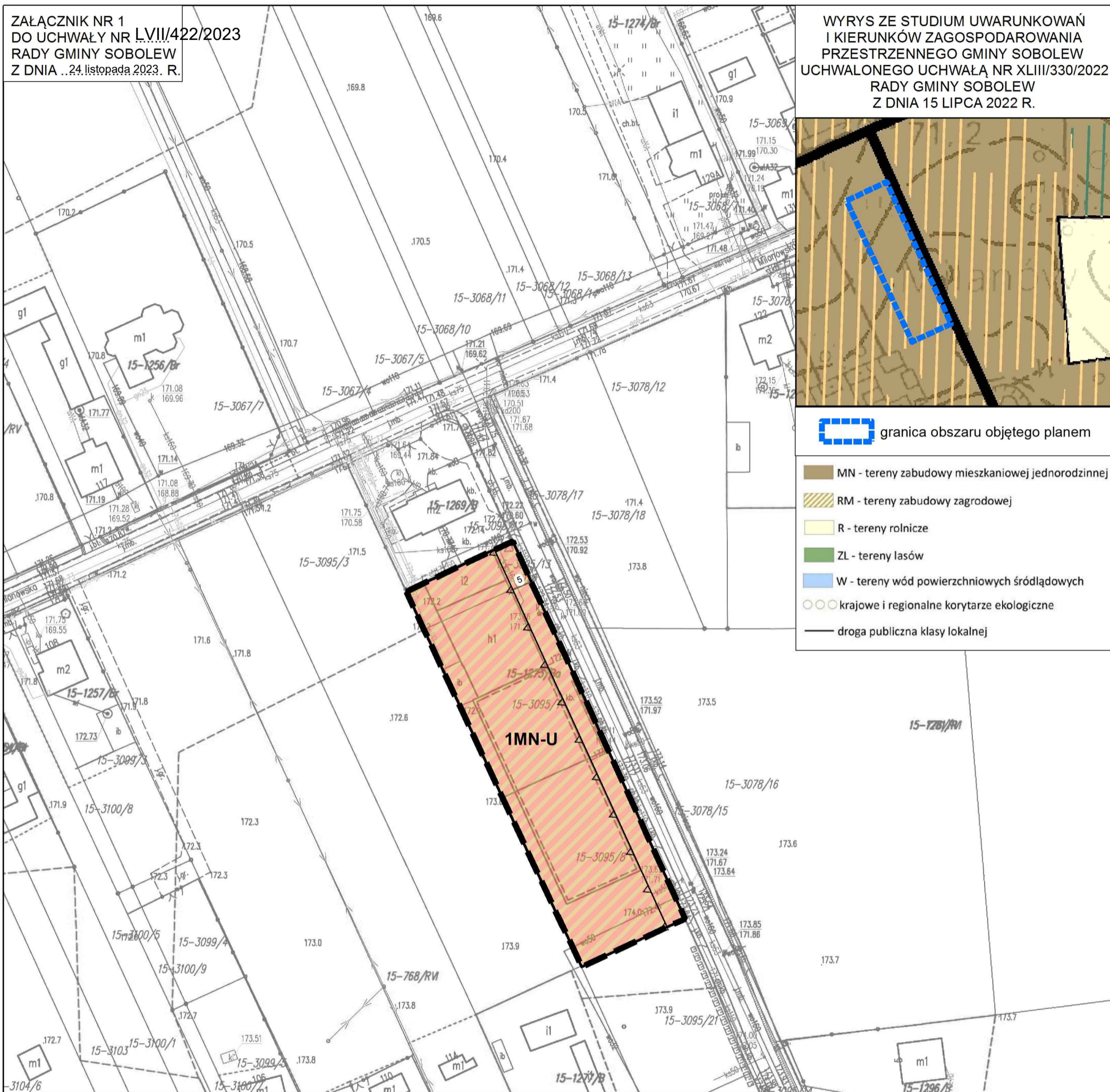
1:1 000

N



ZAŁĄCZNIK NR 1
DO UCHWAŁY NR LVII/422/2023
RADY GMINY SOBOLEW
Z DNIA ..24. listopada 2023. R.

WYRYS ZE STUDIUM UWARUNKWAŃ
I KIERUNKÓW ZAGOSPODAROWANIA
PRZESTRZENNEGO GMINY SOBOLEW
UCHWALONEGO UCHWAŁĄ NR XLIII/330/2022
RADY GMINY SOBOLEW
Z DNIA 15 LIPCA 2022 R.



- granica obszaru objętego planem
- MN - tereny zabudowy mieszkaniowej jednorodzinnej
- RM - tereny zabudowy zagrodowej
- R - tereny rolnicze
- ZL - tereny lasów
- W - tereny wód powierzchniowych śródlądowych
- kraje i regionalne korytarze ekologiczne
- droga publiczna klasy lokalnej

LEGENDA

OBOWIĄZUJĄCE USTALENIA PLANU

- granica obszaru objętego planem miejscowym
- linie rozgraniczające tereny o różnym przeznaczeniu lub różnych zasadach zagospodarowania
- nieprzekraczalna linia zabudowy
- zwymiarowanie odległości mierzone w metrach

PRZEZNACZENIE TERENU

- MN-U - teren zabudowy mieszkaniowej jednorodzinnej lub usług

Miejscowy plan zagospodarowania przestrzennego został sporządzony na podstawie mapy zasadniczej w wersji wektorowej wydanej przez Powiat Garwoliński - licencja nr P.1403.2019.459

Wykonawca:
BUDPLAN Sp. z o.o.
ul. Kordeckiego 20
04-327 Warszawa
tel/fax (22) 87 42 62
e-mail: kontakt@budplan.net

Układ współrzędnych:
Układ współrzędnych
2000 (strefa VII)
- EPSG: 2178