

# ZMIANA MIEJSCOWEGO PLANU OGÓLNEGO ZAGOSPODAROWANIA PRZESTRZENNEGO CZĘŚCI WSI - SOBOLEW

## - TEREN UJĘCIA WODY











SKALA

1 : 1000

Z A Ł A C Z N I K NR 1  
DO UCHWAŁY RADY GMINY W SOBOLEWIE  
NR V/40/99  
Z DNIA 4.02.1999 r.

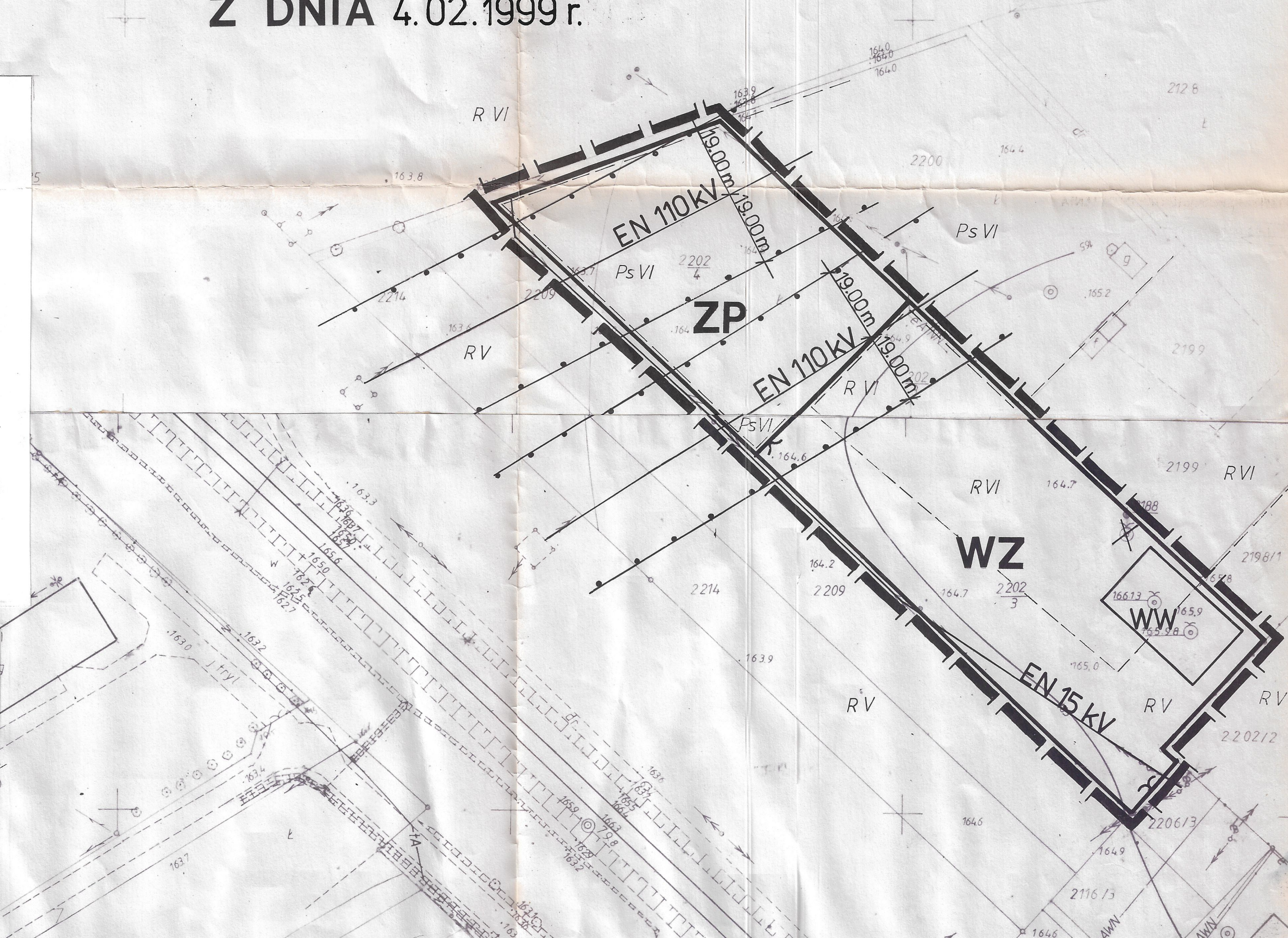
OPUBLIKOWANO W DZIENNIKU URZĘDOWYM  
WOJ. MAZOWIECKIEGO  
NR 57. POZ. 2063 Z DNIA 1999 R.

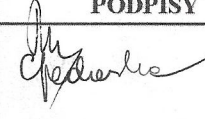

### O Z N A C Z E N I A

-  GRANICE ZMIANY PLANU
-  LINIE ROZGRANICZAJĄCE TERENY O RÓŻNYM SPOSOBIE UŻYTKOWANIA
-  LINIE PODZIAŁU WEWNĘTRZNEGO O TYM SAMYM SPOSOBIE UŻYTKOWANIA
-  TEREN UJĘCIA WODY (STUDNIE GŁĘBINOWE) WRAZ ZE STREFĄ OCHRONY BEZPOŚREDNIEJ
-  TEREN STACJI WODOCIĄGOWEJ
-  ISTNIEJĄCA STUDNIA GŁĘBINOWA - DO ROZBIÓRKI
-  WJAZD DO TERENU UJĘCIA WODY
-  ISTNIEJĄCE LINIE ELEKTROENERGETYCZNE WYSOKIEGO NAPIĘCIA WRAZ ZE STREFĄ OGRANICZONEGO UŻYTKOWANIA TERENÓW
-  ISTNIEJĄCE LINIE ELEKTROENERGETYCZNE ŚREDNIEGO NAPIĘCIA
-  PROJEKTOWANY TEREN ZIELENI URZĄDZONEJ

Załącznik nr 1  
do uchwały nr V/40/99  
Rady Gminy w Sobolewie  
z dn. 1999.02.04

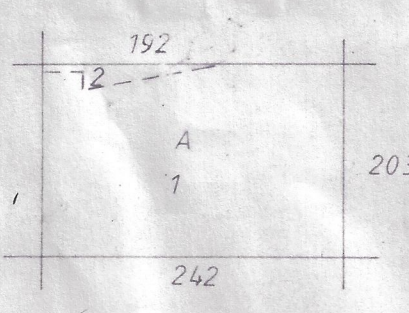
PRZEWODNICZĄCY  
Rady Gminy w Sobolewie  
mgr inż. Jan Tomasz Wiśnicki



BIURO USŁUGOWE "ANIHAL" sp. z o. o 08 - 110 SIEDLCE, ul. KILIŃSKIEGO 24		
ZMIANA MIEJSCOWEGO PLANU OGÓLNEGO ZAGOSPODAROWANIA PRZESTRZENNEGO CZĘŚCI WSI SOBOLEW TEREN UJĘCIA WODY		
SKALA 1: 1000		
ZESPÓŁ AUTORSKI	IMIĘ I NAZWISKO	PODPISY
GŁÓWNY PROJEKTANT INŻYNIERIA SANITARNA ELEKTROENERGETYKA	mgr inż. M. E. WRÓBEL upr. nr 395/88	
	mgr inż. U. GADOMSKA	
	mgr inż. Z. CZESZKOWSKI	
OPRACOWANIE GRAFICZNE	tech. bud. Z. GURBA	
DATA ROZPOCZĘCIA	DATA ZAKOŃCZENIA	

UKŁAD WYS. "KRONSTADT 86"  
284.131.194  
1:1000

MAPA ZASADNICZA  
Założona w r. 1985 przez  
OKRĘGOWE PRZEDSIĘBIORSTWO GEODEZYJNO-KARTOGRAFICZNE W WARSZAWIE



A Gm. Sobolew woj. siedleckie  
1. Sobolew  
2. Teofilów